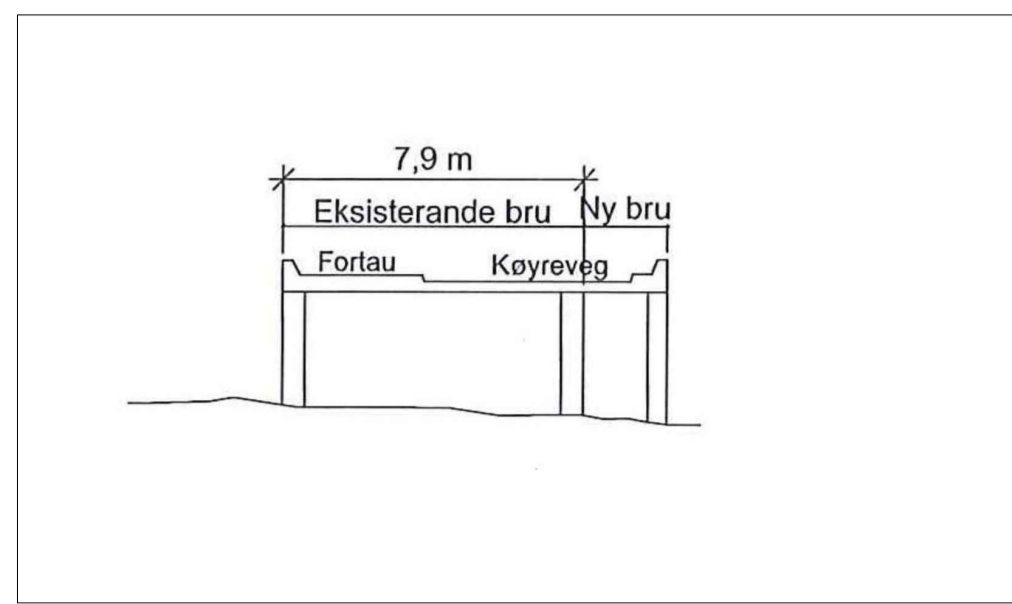
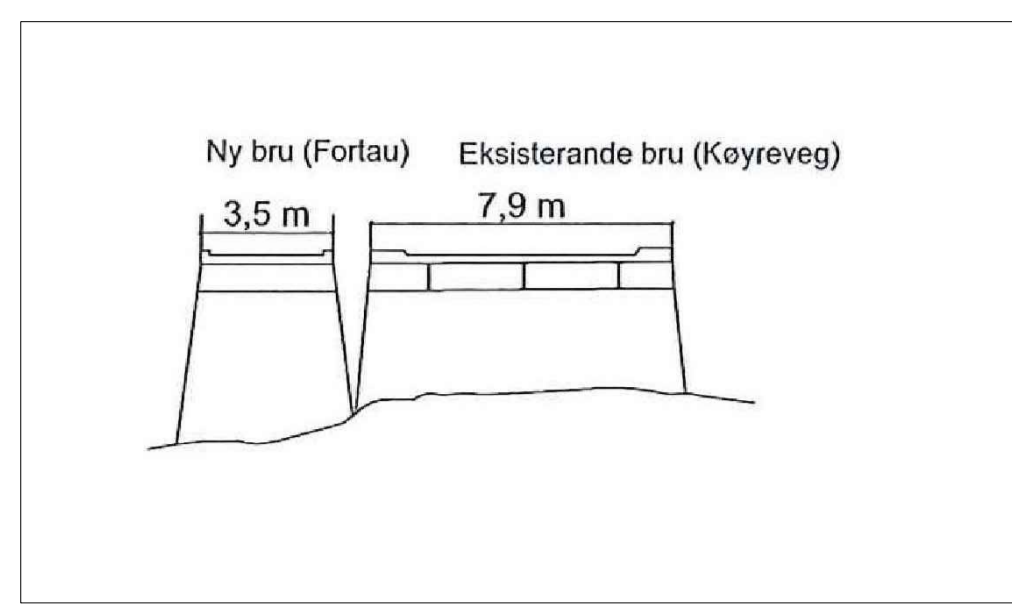


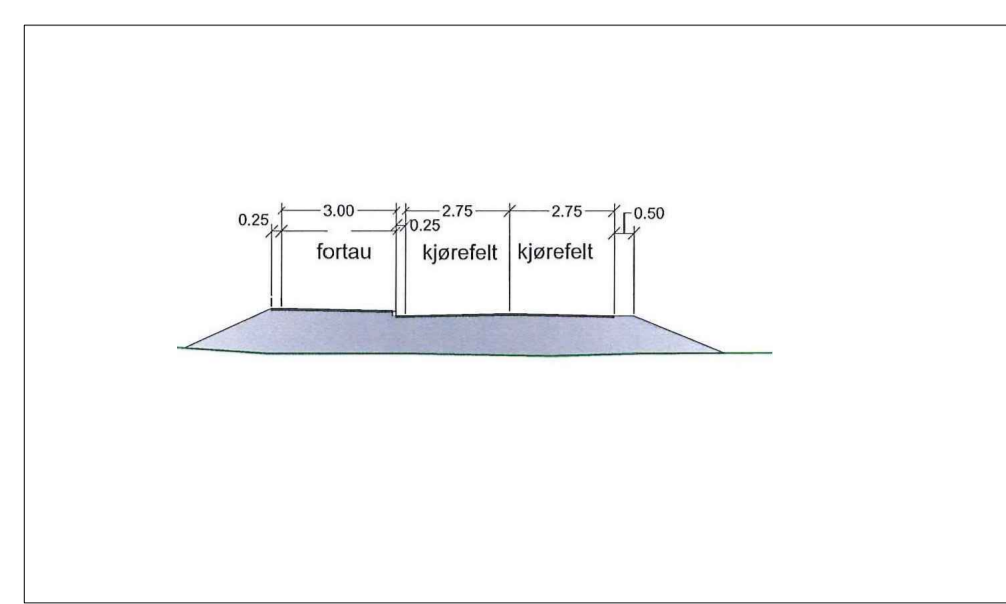
Snitt Bro 1 ved Njøsaelvi M=1:200



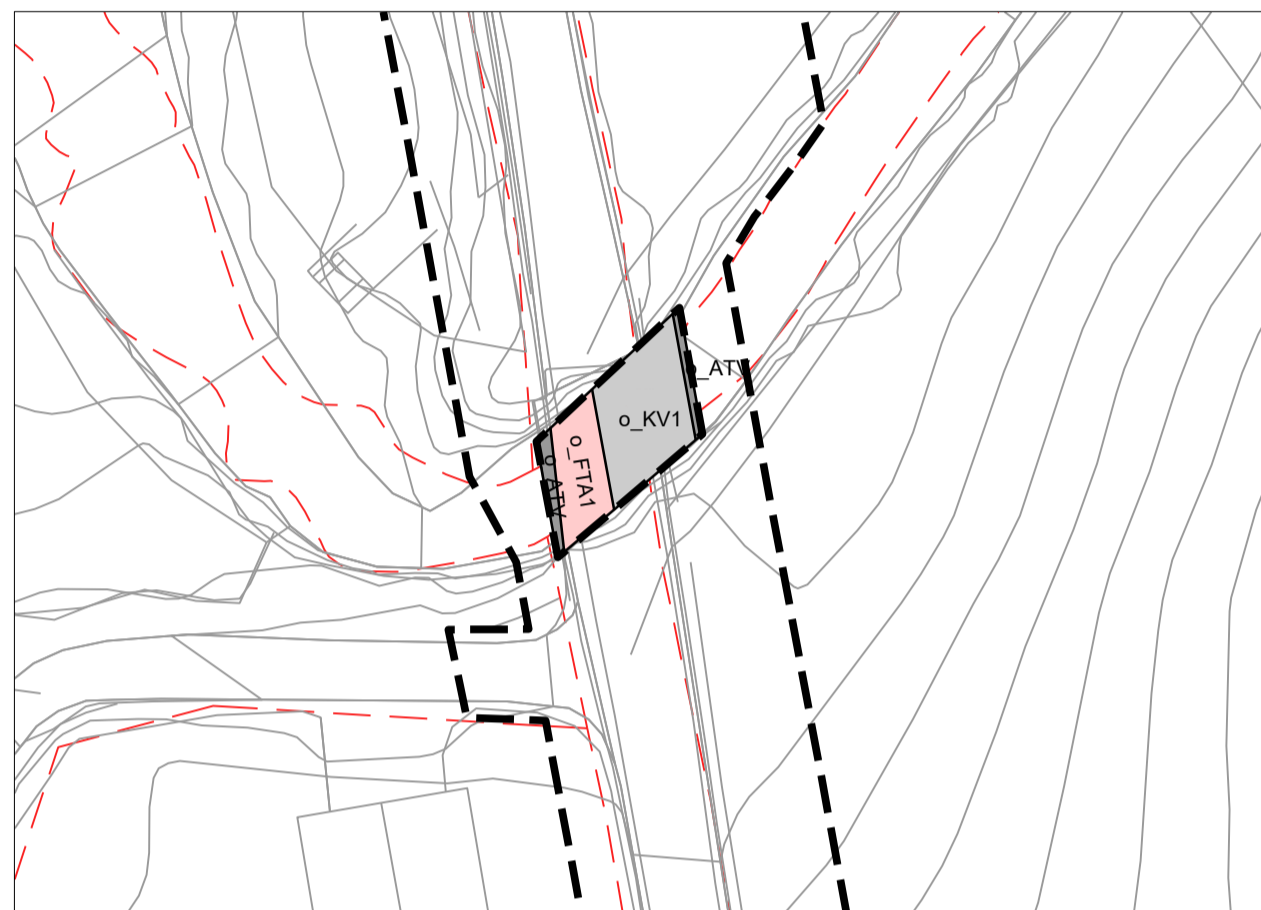
Snitt Bro 2 ved Henjaelvi M=1:200



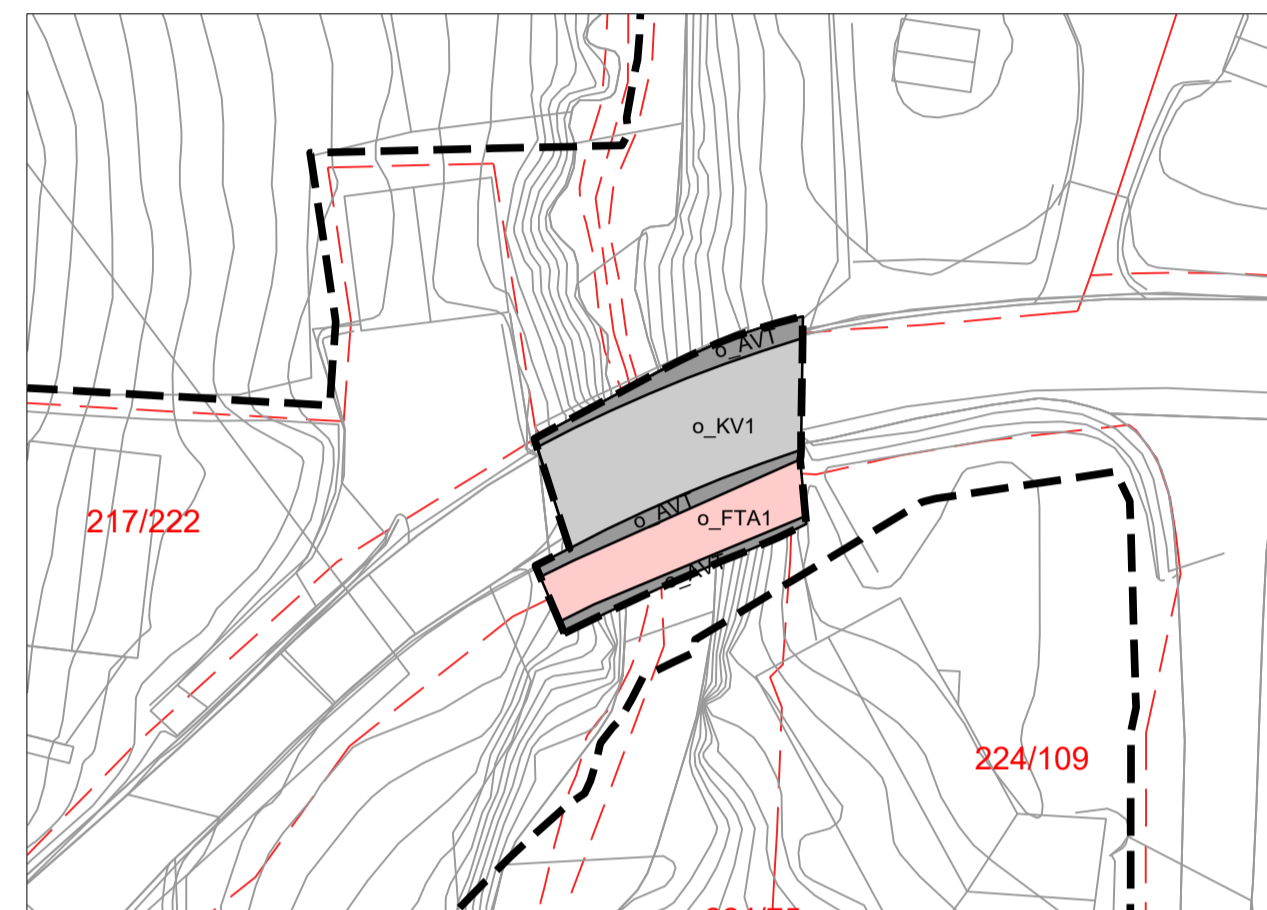
Normalprofil Fv 185 Njøsavegen M=1:200



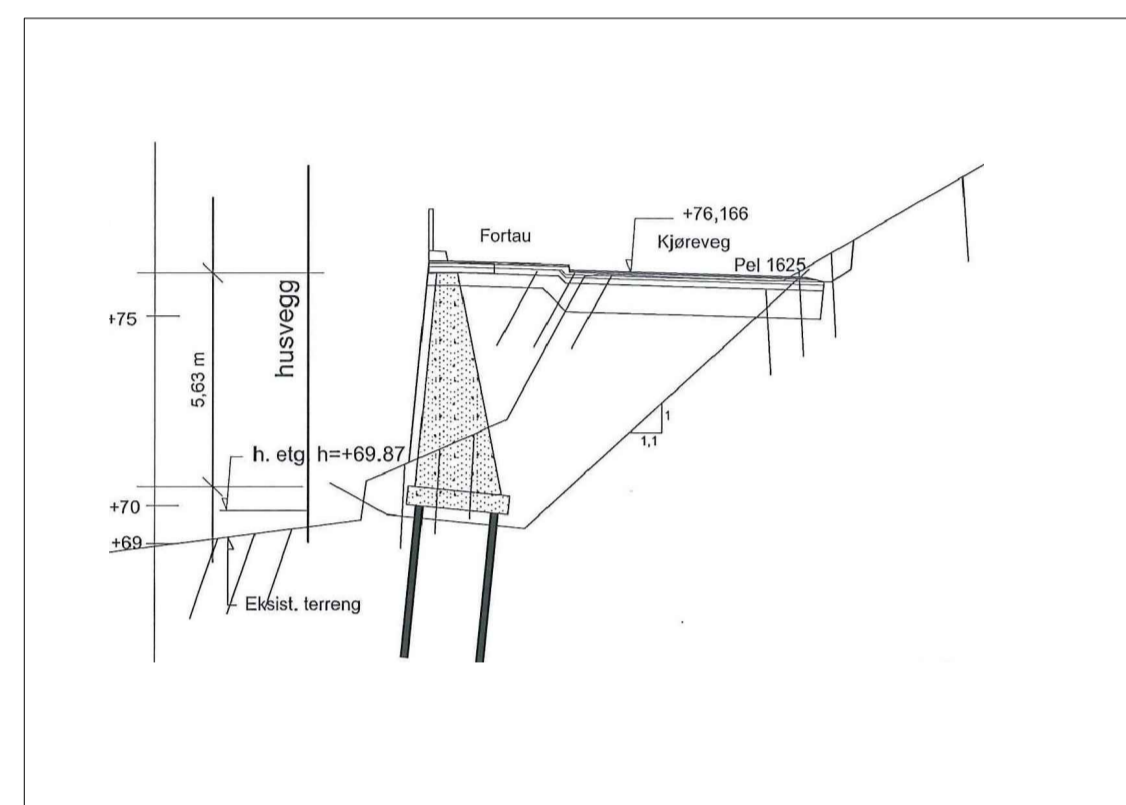
Vertikalnivå 3 (over grunnen/bru) Bro 1 ved Njøsaelvi M=1:500



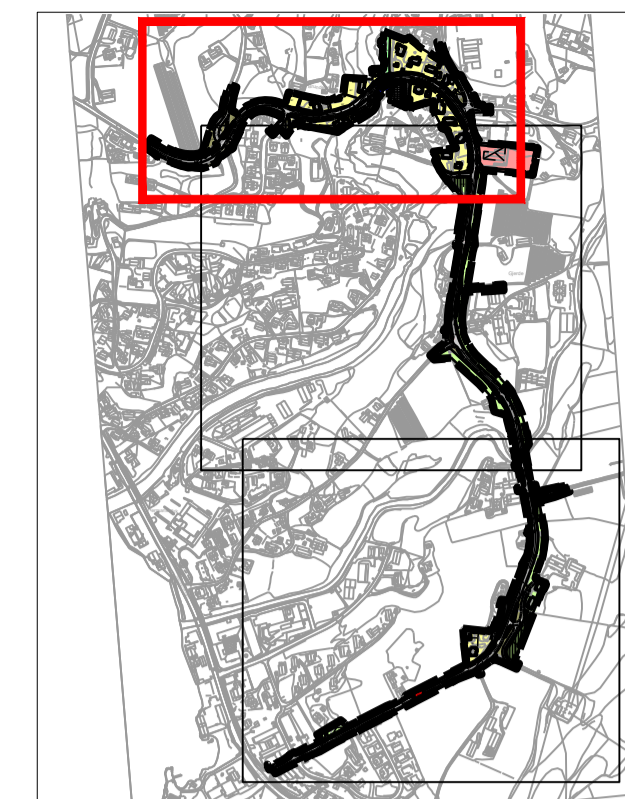
Vertikalnivå 3 (over grunnen/bru) Bro 2 ved Henjaelvi M=1:500



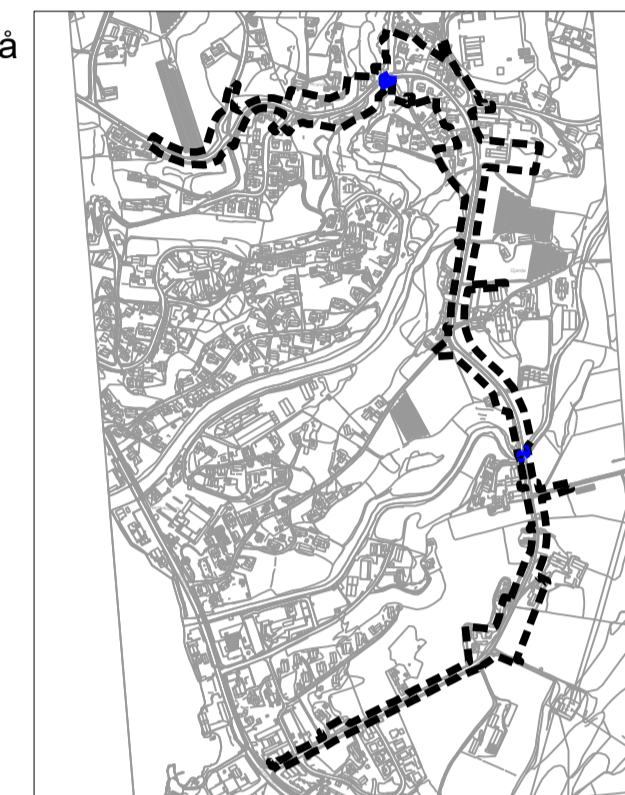
Ny mur mot eigedom gnr. 17, bnr. 144 (profil 1625) M=1:200



Oversiktskart kartblad



Oversiktskart vertikalnivå



Vertikalnivå :
 - - - - - Vertikalnivå 2 = på grunnen/vannoverflate
 - - - - - Vertikalnivå 3 = over grunnen/bru

Teiknforklaring

Plankart 3 av 3

SOSI ver. 4.5.2

Reguleringsplan PBL 2008

§12-5. Nr. 1 - Bygninger og anlegg

- BF Bustader-frittliggende-småhus
- T Offentleg eller privat tenesteyting
- Adm Administrasjon

§12-5. Nr. 2 – Samferdselsanlegg og teknisk infrastruktur

- KV Kjørefelt
- FTA1 Fortau
- G/S Gang-/sykkelveg
- AVT Annan veggrunn – teknisk anlegg
- AVG Annan veggrunn - grøntareal

§12-5. Nr. 3 – Grøntstruktur

- N Naturområde

§12-5. Nr. 5 – Landbruks-, natur- og friluftsmål og reindrift

- L Landbruksformål

§12-5. Nr. 6 – Bruk og vern av sjø og vassdrag, med tilhørende strandsone

- NSVS Naturområde i sjø og vassdrag med tilhørende strandsone

§12-6 - Omsynssoner

- Friskt
- Andre sikringssoner

Høgspenningsanlegg (inkl. høgspekntkabler)

Gjeldende reguleringsplan skal framleis gjelde

§12-7 - Føresegnsområder

#B091 Midlertidig bygge- og anleggsområde

Linjesymbol

- Illustrasjon av planens begrensning (vist 1m utanfor juridisk plangrense) RpGrense saman med RpFormålsGrense
- Formålgrense
- Midlertidig bygge- og anleggsgrense
- Byggegrense
- Planlagt bygg
- Bygg som inngår i planen
- Bygg som forutsettes fjerna
- Regulert senterlinje
- Friskitlinje
- Regulert støttemur
- Bru
- Måle og avstandslinje
- Grense for sikringssoner
- Grense for faresone
- Grense for detaljeringssoner

Punktsymbol

- Stenging av avkjørsel
- Avkjørsel - både inn og utkjøring

Kartopplysningar

Kjelde for basiskart: Norge Digitalt
 Date for basiskart: 2023-11-09
 Koordinatsystem: ETRS89.UTM-32N
 Høgdegrunnlag: NN2000

Ekvidistanse: 1m
 Kartmålestokk: 1:1000
 0 25 50m

Områderegulering
Fv 185 Njøsavegen, gnr 22, bnr 40 mfl.
 Med tilhørende føresegner

Arealplan-ID: 1419_2014001
 Forslagstillar: Tidligere Leikanger kommune

SAKSHANDSAMING ETTER PLAN- OG BYGNINGSLOVA

SAKS-NR	DATE	SIGN

Kommunestyret sitt vedtak

Ny 2. gongs handsaming	
Offentleg ettersyn frå	til
2. gongs handsaming	
Offentleg ettersyn frå	til
1. gongs handsaming	
Kunngjeving av oppstart av planarbeid	31-01-2012
Opplagsmøte	

PLANEN ER UTARBEIDD AV:

PLANKONSULENT	TEGNR	DATE	SIGN.
Multiconsult, men oppdatering av Norconsult		2023-12-04	

Det stadfestas at planen er i samsvar med kommunestyret sitt vedtak